



Comisión Estatal del  
Agua Jalisco

ANEXO 2  
COMPROBACIÓN DE VIÁTICOS  
www.ceajalisco.gob.mx



Jalisco  
GOBIERNO DEL ESTADO

Fecha Pago Anticipo	26/05/2020
Fecha Elab. Compro.	29/05/2020
N° de Oficio	SSM / C-0395 / 2020 F
RESUMEN COM.	Terminada

FECHA Y HORA DE IMPRESIÓN: May 29 2020 11:24AM

SUBDIRECTOR O DIRECTOR	ERNESTO MARROQUIN ALVAREZ	PUESTO	Director Técnico
COMISIONADO	EDGAR SAID LOPEZ SALDIVAR	PUESTO	Subdirector de Servicios a Municipios
ACOMPANA A		PUESTO	

ELABORÓ DOCUMENTO	EDGAR SAID LOPEZ SALDIVAR - Subdirector de Servicios a Municipios	STATUS	Oficio Comprobado, Pendiente Autorización por el Usuario
-------------------	---	--------	--


DESGLOSE DE ACTIVIDADES Y MONTOS POR DÍA				
FECHA	DESAYUNO	COMIDA	CENA	HOSPEDAJE COMPROBADO
27/05/2020	MUNICIPIO: San Martín Hidalgo \$ 86.00 GD: (1) 0.00 GASOLINA: 0.00 JUS. EXCE. HOSP: 0.00	Hostotipaquillo \$ 152.00	Sin Cena. \$ 0.00	Sin Hospedaje. *\$(0.00) - **IVA \$(0.00)
ACTIVIDAD:	Verificación predios para la perforación pozo profundos programa PROAGUA, en la Loc. Santa Cruz de las Flores, Mpio. de San Martín Hidalgo y en La Estanzuela, Mpio. de Hostotipaquillo, Jalisco.			


(\*) Hospedaje Comprobado por el Empleado. (\*\*). IVA: SOLO EN CASO DE PRESENTAR FACTURA, GD: Gastos Diversos.

RESUMEN DE LA COMISIÓN		CONCEPTO	ANTICIPO	COMPROB.	IVA	SALDO	VEHÍCULO - PLAGAS:	* Sin unidad.
FECHA SALIDA:	27/05/2020	VIÁTICOS \$:	238.00	238.00	0.00	\$ 0.00	TIPO / CILINDROS / REND:	# / 0 Cil. / 0 Km/l.
HORA SALIDA:	7:00 Hrs.	GASTOS DIVERSOS \$:	0.00	0.00	0.00	\$ 0.00	MARCA / MODELO:	Sin unidad. /
DÍA(S) COMISIÓN:	1	GASOLINA \$:	0.00	0.00	0.00	\$ 0.00	KM. INICIAL - FINAL:	0.00 Km. / 0.00 Km.
FECHA DE REGRESO:	27/05/2020	PEAJE \$:	0.00	0.00	0.00	\$ 0.00	KM. RECORRIDO:	0.00 Km.
HORA DE REGRESO:	18:00 Hrs.	TRANSPORTE \$:	0.00	0.00	0.00	\$ 0.00	COMBUSTIBLE EN COMISIÓN	
TIPO DE COMISIÓN:	Otros	PROGRAMA:	GASTO CORRIENTE/RECURSOS SHP 2020				ANTICIPO + EXCEDENTE + GAS COMPRO:	0 + 0 + 0 = 0
HORÓMETRO COMPROBACIÓN:	0.00 Hrs.						GASOLINA POR KM RECORRIDO:	0.00
JUST. VALES EXGE:							SALDO EN VALES RECORRIDO =	0.00
							VALES MANIOBRAS ANTICIPO - COMPROBADO:	0.00 - 0.00
							SALDO VALES MANIOBRAS:	0.00
							\$ VALES A REGRESAR:	0.00 \$

RECIBÍ LA CANTIDAD DE \$ 238.00 ( DOSCIENTOS TREINTA Y OCHO PESOS 00/100 MN.)

COMO ANTICIPO PARA GASTOS, QUE COMPROBARÉ EN UN PLAZO NO MAYOR DE CINCO DÍAS HÁBILES AL TÉRMINO DE LA COMISIÓN.

  
COMISIONADO  
EDGAR SAID LOPEZ SALDIVAR  
Subdirector de Servicios a Municipios

  
AUTORIZA COMPROBACIÓN COMISIÓN  
ERNESTO MARROQUIN ALVAREZ  
Director Técnico

EFFECTIVO A FAVOR  
CEA

CARGO CONTABLE \$ 238.00  
MENOS ANTICIPO \$ 238.00  
SALDO \$ 0.00

REVISÓ COMPROBACIÓN COMISIÓN  
JORGE ALBERTO PEREZ UREÑA  
Jefe de Tesorería

VO. BO. COMPROBACIÓN COMISIÓN  
JUAN MANUEL GARCIA DIAZ y/o JAVIER REYES VIRGEN  
Subdirector de Finanzas Jefe de Disciplina Financiera

(1). Nota. Solo se suman los Gastos Diversos Autorizados por el DIRECTOR, SUBDIRECTOR O CAJA.



## INFORME DE ACTIVIDADES POR EL C:

EDGAR SAID LOPEZ SALDIVAR N° OFICIO: SSM / C-0395 / 2020

DEL DÍA: 27/05/2020 AL DÍA: 27/05/2020

## RESULTADO DE LA COMISIÓN:

## San Martín Hidalgo.

27-Mayo-2020.- Acudió en compañía del SIAPASAN Ing. Rafael Medina y personal Topográfico de la Subdirección de Proyectos de Agua Potable Ing. Fabian Jalil Martínez Gómez a la Localidad de Santa Cruz de la Flores Municipio de San Martín Hidalgo en donde se realizó la verificación física de las coordenadas UTM anexas en el croquis elaborado por el Municipio de obras públicas, encontrando que presentan un desfase de aproximadamente 2 metros al suroeste. Por medio del GPS se realizó la corrección de las coordenadas mismas que serán enviadas a l Municipio para su certificación por el área de obras publicas o catastro. En lo que respecta al punto de geofísica, este se ubica dentro del predio.

## Hostotipaquillo


27-Mayo-2020.- En compañía de la Presidenta Municipal C. Iliana Cristina Esparza Ríos, se acudió a la Localidad de La Estanzuela donde se verifico que el croquis elaborado por obras públicas coincide físicamente con la ubicación y medidas del predio donado, se identifico que la coordenada del punto del pozo presenta un error, sin embargo la marca física si se ubica dentro del predio, se acordó con el Municipio realizar la corrección de la misma y así contar con el plano adecuado. De igual forma el permiso de perforación presenta un error en la coordenada, se ubica al noroeste de la Localidad aproximadamente 4 km del Río Santiago, aguas debajo de la Presa La Yesca.

## OBSERVACIONES:

Hago de su conocimiento que el vehículo se quedó resguardado en el estacionamiento de las oficinas.



INFORME DE ACTIVIDADES POR EL C:	
EDGAR SAID LOPEZ SALDIVAR	Nº OFICIO: SSM / C-0395 / 2020
COMPROBACIÓN DE VISITA:	

SELLO(S) DE LA(S) LOCALIDAD(ES)	NOMBRE Y FIRMA DEL RESPONSABLE DEL SISTEMA
 <p><b>HOSTOTIPAQUILLO, JAL.</b> GOBIERNO MUNICIPAL 2018-2021 "CAMBIANDO LA HISTORIA"</p> <p><b>RECIBIDO</b> 21 MAY 2020</p> <p>PLANEACIÓN DESARROLLO SUSTENTABLE Y OBRA PÚBLICA</p>	<p>Rafael Medina M.</p> <p>Viridiana Rodríguez B.</p>